




# Mindestabstand Tierhaltungsanlagen

Amt für Raumentwicklung  
des Kantons Thurgau  
Verwaltungsgebäude  
8510 Frauenfeld

VP 2017.11.005, Güttingen, Zonenplanänderung  
Parzelle Nr. 183 (Teil) und 184 (Teil),  
Betriebe Gähwiler & Rüege

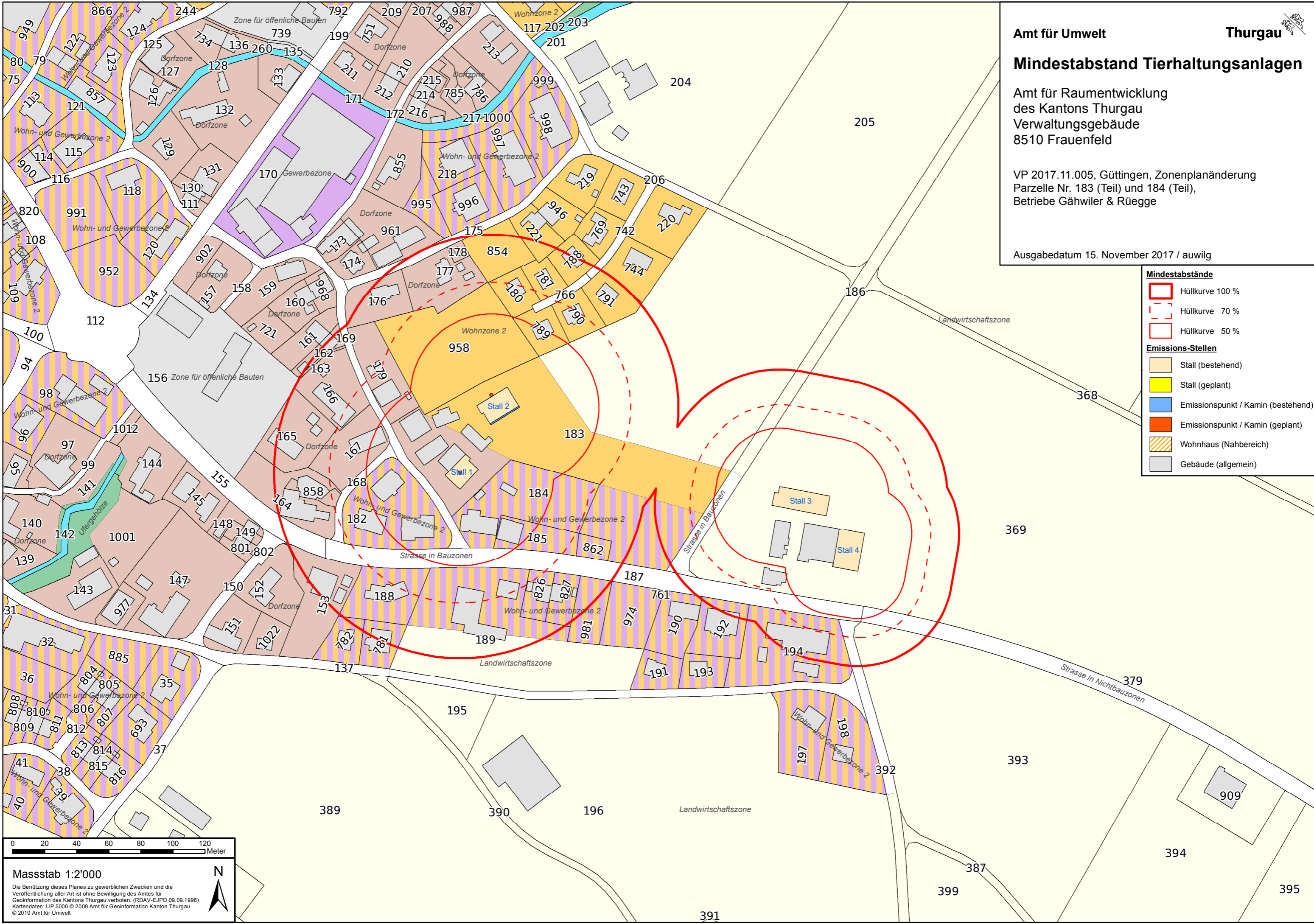
Ausgabedatum 15. November 2017 / auwilg

### Mindestabstände

-  Hüllkurve 100 %
-  Hüllkurve 70 %
-  Hüllkurve 50 %

### Emissions-Stellen

-  Stall (bestehend)
-  Stall (geplant)
-  Emissionspunkt / Kamin (bestehend)
-  Emissionspunkt / Kamin (geplant)
-  Wohnhaus (Nahbereich)
-  Gebäude (allgemein)



0 20 40 60 80 100 120 Meter

Masstab 1:2'000

Die Benützung dieses Planes zu gewerblichen Zwecken und die Veröffentlichung aller Art ist ohne Bewilligung des Amtes für Geoinformation des Kantons Thurgau verboten. (RDAV-EJPD 09.09.1998)  
Kartendaten: UP 5000 © 2009 Amt für Geoinformation Kanton Thurgau  
© 2010 Amt für Umwelt

